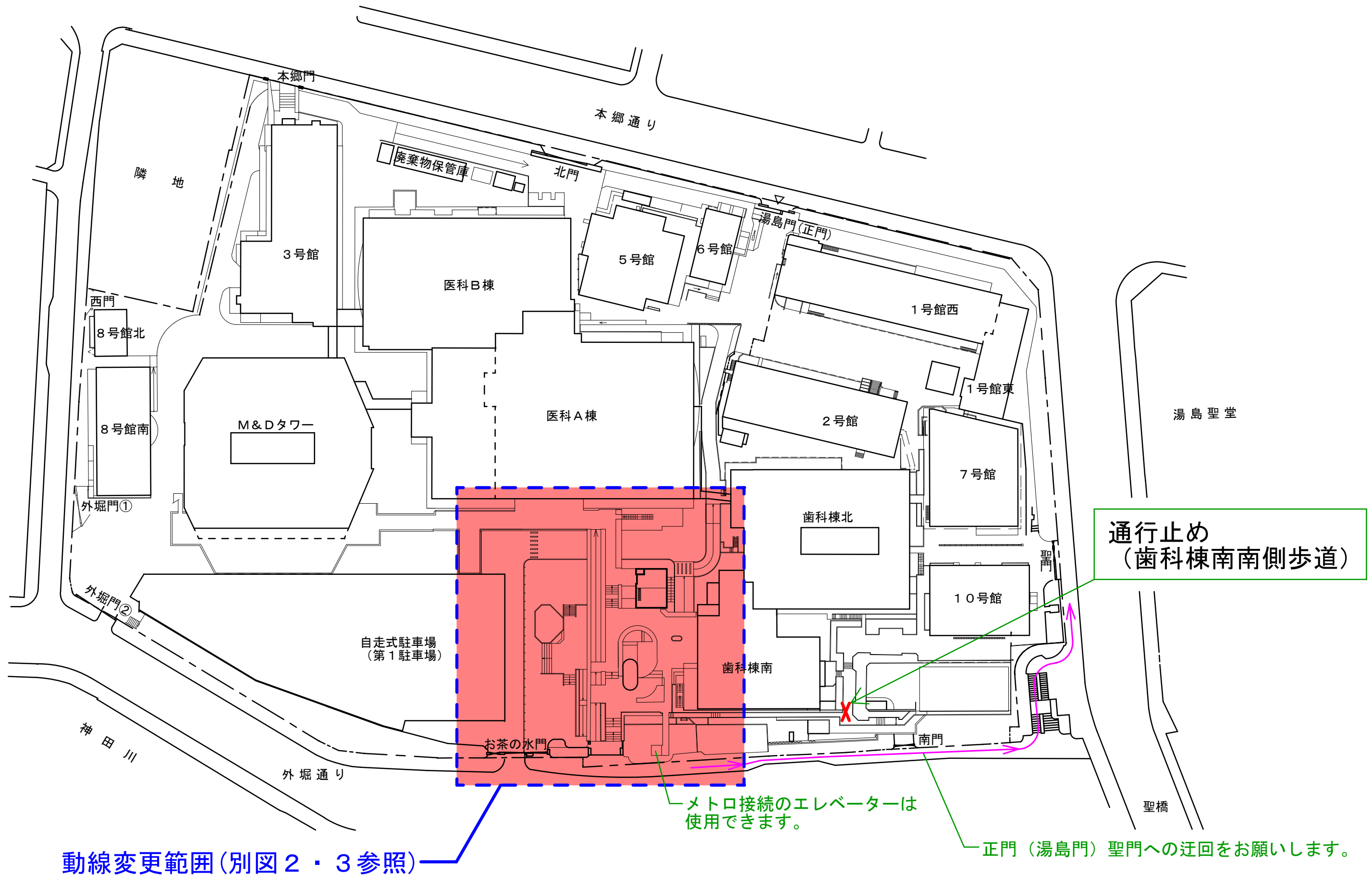


(別図1) 湯島団地構内歩行者動線等変更範囲 ~2022年6月30日(木)(予定)



(別図2)

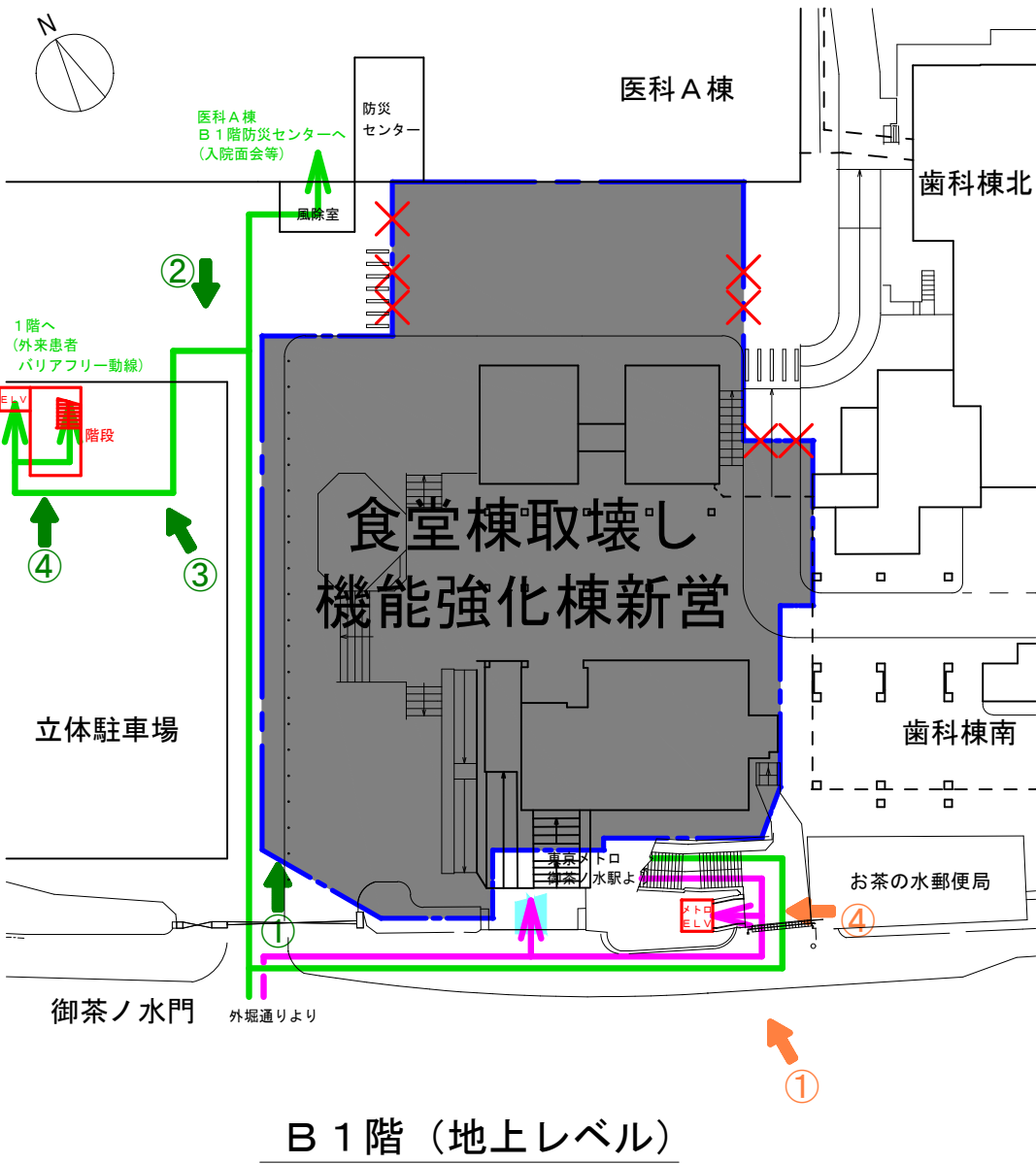
STEP②

(2020年4月27日(月)~2022年6月30日(木))(26ヶ月)

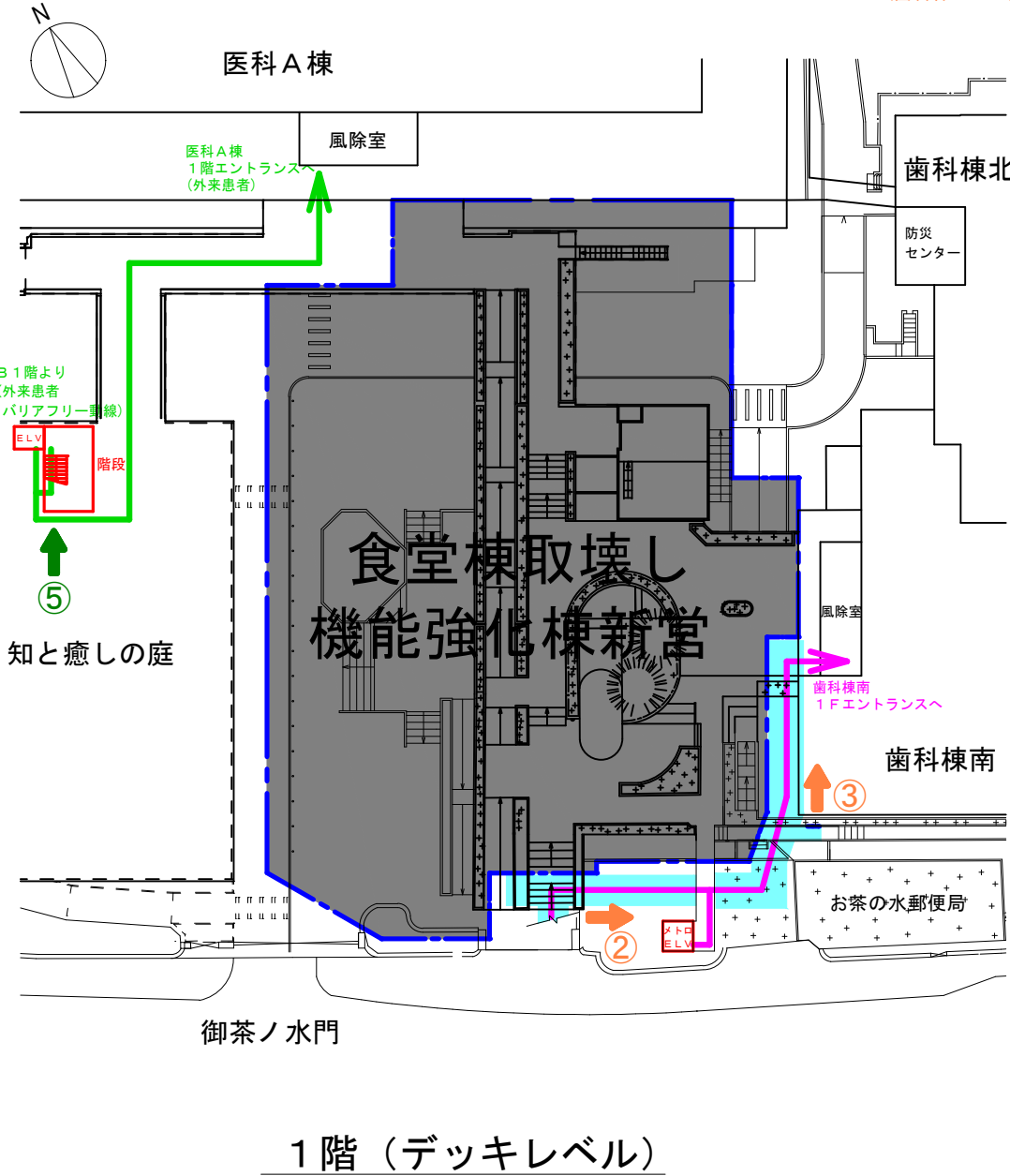
作業内容: 食堂棟取壊し・機能強化棟新営

工事期間中の仮設動線

- 凡例
- 医科棟への動線
 - 歯科棟への動線
 - 仮設通路
 - 仮設間仕切
 - ← 写真撮影方向 (医科棟ルート)
 - ← 写真撮影方向 (歯科棟ルート)



B1階（地上レベル）



1階（デッキレベル）

STEP②

(2020年4月27日(月)~2022年6月) (26ヶ月)

作業内容：食堂棟取壊し・機能強化棟新営

医科棟への動線イメージ

①歩行者用通路幅は2.4m



②医病1階入口へは立体駐車場へ入る



③駐車場内歩行者通路へ



④E L Vか階段で屋上へ



⑤屋上から医病1階入口へ



※旧セブンイレブン横のE L Vは使用できません。



STEP②

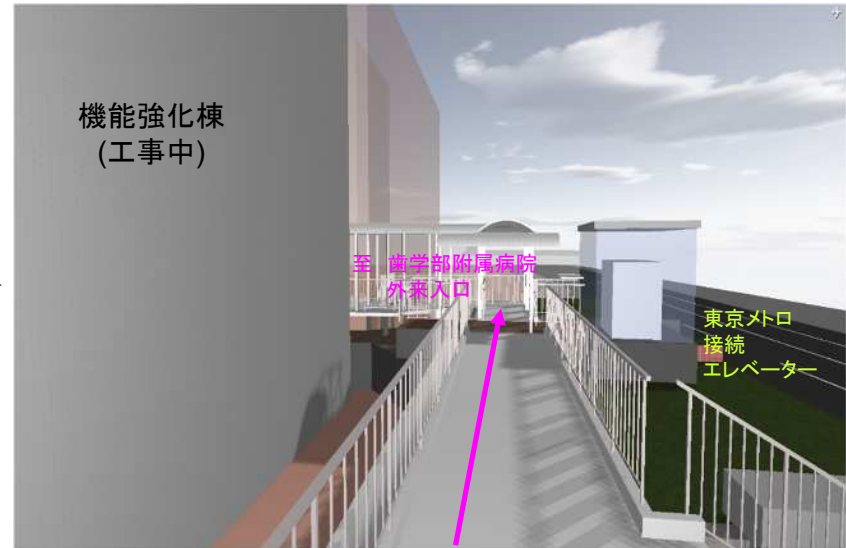
(2020年4月27日(月)~2022年6月) (26ヶ月)
作業内容：食堂棟取壊し・機能強化棟新営

歯科棟への動線イメージ

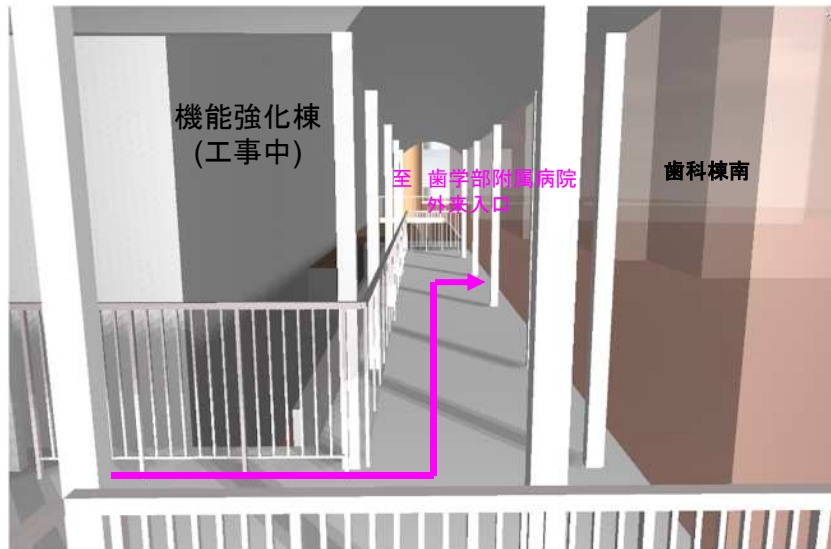
①仮設通路イメージ(外堀通りより)



②仮設通路イメージ



③仮設通路イメージ



④バリアフリー動線は御茶ノ水駅のE Vを使用

